



# **Profil Remorquage, Lamanage**

V e r s i o n 2 . 4 0 . 1

# N o t e s

## S o m m a i r e

<b>PAGE 6</b>	Login	Saisie du Nom et du Mot de passe
<b>PAGE 7</b>	Menu Remorquage/Lamanage	Détail des Rubriques
<b>PAGE 9</b>	Icônes Liste des demandes	Identification des Icônes Liste des Demandes en cours
<b>PAGE 10</b>	Onglets Liste des demandes	Identification des Onglets Liste des Demandes en cours
<b>PAGE 12</b>	DPQ	Consultation des Informations Visas
<b>PAGE 19</b>	DH	Consultation des Informations Visas
<b>PAGE 23</b>	DS	Consultation des Informations Visas
<b>PAGE 27</b>	Archives	Consultation

## I n f o r m a t i o n s   C o m p l é m e n t a i r e s

<b>PAGE 28</b>	MOUVEMENTS	Liste des d'entrées, déhalages et sorties
<b>PAGE 29</b>	NAVIRES	Caractéristiques des navires
<b>PAGE 31</b>	NAVIRES à QUAÏ	Liste des navires à quai
<b>PAGE 32</b>	DONNEES METEO ET HYDRO	Houlographe / Marégraphe
<b>PAGE 33</b>	TELEVERSEMENT	Documents à télécharger

# Login : Saisie du Nom et du Mot de passe

Page : Login

**VIGIE**  
SYSTEME D'INFORMATION  
PORTUAIRE

**Bienvenue sur VIGIEsip**

**Entrez votre identifiant et votre mot de passe.**

Identifiant:

Mot de passe:

**SE CONNECTER**    EFFACER

[Mot de passe oublié?](#)

Pour des raisons de sécurité, veuillez vous déconnecter et fermer votre navigateur lorsque vous avez fini d'accéder aux services authentifiés.

**Languages:**

[French](#)   [English](#)   [Spanish](#)

## 1. NOTA :

Les paramètres de connexion sont fournis par l'administrateur. Pour demander un nouveau mot de passe, vous pouvez cliquer sur « Mot de passe oublié ». Un email vous sera envoyé pour se faire.

# Menu REMORQUAGE / LAMANAGE : Détail des Rubriques

## AGENDA

### [Liste des Demandes](#)

Listing de toutes les demandes en cours (DPQ, DS, DH )

### [Navires à quai](#)

Situation du Port Navires à Quai

### [Archives](#)

Listing de toutes les escales archivées

## CAPITAINE

### [Prévisions occupation des quais](#)

Planning d'occupation des quais

### [Navires](#)

Recherche des caractéristiques d'un Navire, création d'un nouveau navire.

### [Téléversement](#)

Espace de téléchargement de documentation et de dépôt de fichiers de programmes d'escale

### [Avis aux usagers](#)

Accès aux avis publiés sur le site du port autonome

### [Données Météo et Hydro](#)








Marégraphe

### [Mouvements](#)

Listing des mouvements réalisés












## Icônes / Liste des Demandes

### Identification des icônes

-  : Demande réelle/réalisée
-  : Demande ferme
-  : Demande prévisionnelle
-  : Demande supprimée
-  : Demande prévisionnelle à moins de 48h de l'ETA
-  : Nouveau navire
-  : Diffusion non publique

-  : Entrée
-  : Déhalage
-  : Sortie

### Liste des Demandes en cours / Page : Liste des Demandes / Onglet : Info navires

Genre Demande	Etat	PAB	ETA/ETD	Navire	Type navire	Agent	E/D/S	Nb R E	Secteur	Poste	Lg	La	T.E	C/D	Tonn.	March.	Provenance/Destination	BPM	visa	Assur	ISPS	Doc	MD	Saisi	Détenu	
		10/03/20 18:00		SAVANNAH	DIVERS	TRANSAMAG		1	BAIE DES DAMES	POSTE PETROLIER	140.0	32.0		T	1000	PNEUMATIQUES										
		10/03/20 22:00		BRO ALEXANDRE	PETROLIER	KENJAAG		1	PORT PUBLIC	GRAND QUAI 4	183.2	0.0	5.0	D	23000	GAZOLE	SYDNEY (AUSYD)									
		11/03/20 08:00		HAVANNAH	CABOTEUR	SMSAG			ILE OUEEN	MOUILLAGE PAQUEBOT	83.0	0.0	5.0	C/D	200000/1500000	GAZOLE/AUTRES PR CHIM.										
		11/03/20 08:00		ATLANTIC STAR	DIVERS	TRANSAMAG		2	DONIAMBO	POSTE 3/4	128.0	32.0	5.6	C	15000	AUTRES PR.MET.	AUCKLAND (NZAKL)									
		11/03/20 08:00		DL SCORPIO	CABOTEUR	CMACOMAG			ILE OUEEN	MOUILLAGE PAQUEBOT	78.0	0.0	4.0													
		11/03/20 08:00		SOUTHERN MOANA	PORTE-CONT	TRANSAMAG		2	PRONY	DIVERS HYDRO	126.4	0.0	5.8				BRISBANE (AUBNE)									

Cet onglet permet de connaître le genre de la demande (internationale ou intra-calédonienne), l'état de la demande, la date et heure de prise de pilote (PAB), l'ETA/ETD du navire annoncé, son nom, le type du navire, l'agent propriétaire de la demande, le sens, le nombre de remorqueurs demandé, le secteur, le poste à quai demandé, la longueur du navire, la largeur du navire, le tirant d'eau annoncé, les informations concernant la marchandise, le port de provenance ou destination (en fonction du sens du mouvement), le BPM (bon pour mouvement), le pictogramme DOC : si le dossier escale a été validé par l'agent (icône verte sinon rouge), le pictogramme ISPS : si la déclaration de sureté a été déposée (icône verte sinon rouge), le pictogramme VISA : si le dossier escale a été validé par la Capitainerie (icône verte sinon rouge), le pictogramme MD : si la déclaration de matières dangereuses a été déposée (icône verte sinon rouge), le pictogramme ASSUR : si la case assurance a été cochée dans la demande (icône verte sinon rouge), saisi/détenu : si le navire est indiqué comme saisi ou détenu par la capitainerie, un pictogramme ■ s'affiche.

## Onglets / Liste des Demandes

Identification des onglets / Page : Liste des Demandes / Onglet : Info suivi

Liste des demandes												
Info Navires		Info Suivi		Info Mouvts								
Genre Demande	Etat	ETA/ETD	Navire	Type navire	Pav.	E/D/S	BPM	K	P	R	L	Date Maj
		10/03/20 16:00	SAVANNAH	DIVERS	ANDORRE			<b>N</b>				16/03/20 21:37
		10/03/20 22:00	BRO ALEXANDRE	PETROLIER	FRANCE			<b>O</b>				19/03/20 11:41
		11/03/20 08:00	HAVANNAH	CABOTEUR	FRANCE							10/03/20 09:23
		11/03/20 08:00	ATLANTIC STAR	DIVERS	LIBERIA							10/03/20 10:44
		11/03/20 08:00	DL SCORPIO	CABOTEUR	SINGAPOUR				<b>V</b>			16/03/20 21:43
		11/03/20 08:00	SOUTHERN MOANA	PORTE-CONT	SAMOA				<b>V</b>			16/03/20 21:49
		11/03/20 08:00	ABC SYDNEY	BULK-CARRI	CHYPRE		OK	<b>V</b>				10/03/20 15:13
		11/03/20 13:26	SIANGTAN	PORTE-CONT	SINGAPOUR			<b>O</b>	<b>O</b>			16/03/20 21:42
		11/03/20 18:00	ABC SYDNEY	BULK-CARRI	CHYPRE		OK	<b>V</b>				10/03/20 15:14

Cet onglet permet de connaître le genre de la demande (internationale ou intra-calédonienne), l'état de la demande, l'ETA/ETD du navire annoncé, son nom, le type de navire, le pavillon du navire, le sens, si le BPM (bon pour mouvement est OK ou non), le visa R (Remorquage), le visa P (Pilotage), le visa K (Capitainerie), le visa L (Lamanage). Un « V » de couleur violette est un visa VU (automatique dès qu'un utilisateur avec visa ouvre la demande). Un « O » de couleur verte est un visa « OK ». Un « N » de couleur rouge est un visa « NON OK ». Un commentaire a été écrit si la lettre du visa est soulignée. En passant la souris sur la lettre soulignée, le commentaire du visa s'affiche.

## Onglets / Liste des Demandes

Identification des onglets / Page : Liste des Demandes / Onglet : Info mouvts

Liste des demandes																											
Info Navires			Info Suivi			Info Mouvts																					
Genre Demande	Etat	PAB	ETA/ETD	Navire	Type navire	Agent	E/D/S	Secteur	Poste	BaQ	Bollards	BPM	Lg	Lx	T.E	Nb R	Nb prop	C/D	Tonn.	March.	Provenance/Destination	Manut.	Commentaire	Comm.	Fum.	Soutage	
			10/03/20 22:00	BRO ALEXANDRE	PETROLIER	KENUAAG		PORT PUBLIC	GRAND QUAI 4				183.2	0.0	5.0	1		D	23000	GAZOLE	SYDNEY (AUSYD)	GNP					
			11/03/20 20:00	CARNATION AGE	CARS CARRI	KENUAAG		ILE DES PINS	KUTO MOUILLAGE PAQ.				200.0	0.0	5.0	0					SYDNEY (CASYD)						
			12/03/20 00:00	HAVANNAH	CABOTEUR	KENUAAG		DONIAMBO	POSTE 3/4		<b>Babor</b>		63.0	0.0	8.0			C	1500	GAZOLE	LIFOU	GNP					
			12/03/20 08:00	WIND SPIRIT	PASSAGERS	KENUAAG		PORT PUBLIC	QUAI FED			OK	134.0	0.0	8.0	1					SYDNEY (AUSYD)						
			12/03/20 10:00	HAVANNAH	CABOTEUR	KENUAAG		ILE OUEEN	MOUILLAGE PAQUESOT				63.0	0.0	5.0			C/D	200/1500	GAZOLE/AUTRES PR.CHIM.		GNP:GNP					
			12/03/20 10:00	DL SCORPIO	CABOTEUR	KENUAAG		ILE OUEEN	MOUILLAGE PAQUESOT				78.0	0.0													

Cet onglet permet de connaître le genre de la demande (internationale ou intra-calédonienne), l'état de la demande, la date et heure de prise de pilote (PAB), l'ETA/ETD du navire annoncé, son nom, le type de navire, l'agent propriétaire de la demande, le sens, le secteur, le poste à quai demandé, le bord à quai demandé, les bollards demandés, le BPM (bon pour mouvement est OK ou non), la longueur du navire, la largeur du navire, le tirant d'eau annoncé, le nombre de remorqueurs demandé, le nombre de propulseurs avant du navire, les informations concernant la marchandise, le port de provenance ou destination (en fonction du sens du mouvement), le manutentionnaire, le commentaire des participants avec visa (CAP : capitainerie, PIL : pilotage, LAM : lamanage, REM : remorquage), le commentaire de l'agent, l'indicateur de fumigation de la cargaison (cargo uniquement) et l'indicateur de demande de soutage.

# Onglets / Liste des Demandes

Identification des onglets / Page : Liste des Demandes / Onglet : Info visas

Genre Demande	Etat	PAB	ETA/ETD	visa	Affichage	Navire	Type navire	Agent	E/D/S	BPM	Lg	La	T.E	Manut.	Poste	BaQ	Pilotage	lamanage	Remorquage	Bollards	Date Maj	Motif RAZ
		10/03/20 16:00				SAVANNAH	DIVERS	TRANSAMAG			140.0	32.0			POSTE PETROLER	Babord	0	N	1		16/03/20 21:37	
		10/03/20 22:00				BRD ALEXANDRE	PETROLIER	KENUAAG			183.2	0.0	5.0	GNP	GRAND QUAI 4		0	N	1		19/03/20 11:41	
		11/03/20 08:00				HAVANNAH	CABOTEUR	SMSAG			63.0	0.0	5.0	GNP/GNP	MOULLAGE PAQUEBOT	Babord impératif	N	N			10/03/20 09:23	
		11/03/20 08:00				ATLANTIC STAR	DIVERS	TRANSAMAG			129.0	32.0	5.6	MANUTRANS	POSTE 3/4	Babord	0	0	2		10/03/20 10:44	

Cet onglet permet de connaître le genre de la demande (internationale ou intra-calédonienne), l'état de la demande, la date et heure de prise de pilote (PAB), l'ETA/ETD du navire annoncé, son nom, son type, l'agent propriétaire de la demande, le sens, le BPM, la longueur du navire, la largeur, le tirant d'eau, le manutentionnaire, le poste à quai, le bord à quai, pilotage demandé(O/N), lamanage demandé (O/N), nombre de remorqueurs demandé, la position et la date de mise à jour de la demande. Le visa peut être donné à partir de cet écran en le choisissant dans la liste déroulante et en écrivant un commentaire si besoin (petite flèche) et en cliquant sur le bouton « Valider ». N'apparaissent dans cette liste que les navires sans visas.

Si l'ETA vient à être modifiée, les visas sont annulés et le mouvement revient dans la liste. On peut lire le motif d'annulation du visa dans la colonne « Motif RAZ ».

## DAPQ internationale / DAPQ intra-calédonienne

Consultation des informations / Page : Demande de place à quai

Informations demande	Visas
Nom : * BRD ALEXANDRE N° IMO : * 9079183 N° MMSI : Call Sign : FNYJ	
Agent : * KENUA n° d'annonce : 2003625 n° d'escale : n° d'RP : modifiée le : 25/03/2020 17:49	
Informations obligatoires	
Informations opérationnelles	
Desus Agent : * E.T.A. : * 10/03/2020 22:00 P.A.S. : * Type d'escale : * Bassin : * Bord à quai : *	Diffusion publique : <input checked="" type="checkbox"/> E.T.D. : * 12/03/2020 23:00 Poste : * Commentaire autre escale : * Poste : * Grand QUAI 4 Demande ferme : <input checked="" type="checkbox"/> Par dérogation : <input type="checkbox"/>
Informations navire	
Longueur HT : * 183.2 T.E. (m) : * 32.00 Type navire : * PETROLIER	Largeur HT : * 0.0 Pavillon : * FRANCE Provenance : * SYDNEY (AUSYD) T.E. max à l'arrivée : * 5.0 Destination : *
Informations services	
Nom du capitaine : * xxx Nombre de remorqueurs : * 1 Vedette lamanage en assistance : * Remorqueur standby : <input type="checkbox"/>	Pilotage : * <input checked="" type="checkbox"/> Commande gardien : <input type="checkbox"/> Lamanage : <input type="checkbox"/>
Informations passagers	
Nombre de passagers : * 1 Nombre de passagers embarqués : * Nombre d'équipage débarqué : *	Nombre d'équipage : * 12 Nombre de passagers en transit : * Nombre de passager débarqué : *
Informations marchandises	
Opération : * DECHARGE Nombre d'unité : * 0 Tonnage : * 23000.0 Manutentionnaire : * GROUPE NOUMEA PORT Agent coque : * KENUA	Nature de la marchandise : * GAZOLE Code de la marchandise : * 19.20.20 Catégorie douanière : * B Conditionnement : * VRAC LIQUIDE Port de provenance : * AALESUND (NOAE)
Informations santé	
CBCS : <input type="checkbox"/> Demande : <input type="checkbox"/> Prise de rendez-vous sanitaire : <input type="checkbox"/>	Certificat : * Prise de rendez-vous : <input type="checkbox"/> Commentaire sanitaire : *
Informations signalement	
Signalement : * Commentaire signalement : *	
Informations sécurité	
Indicateur niveau de sûreté : * Indicateur niveau de sûreté : *	Attestation d'assurance : <input type="checkbox"/> Nom assureur : *

Cette page est obtenue en cliquant sur le lien du nom du navire de la liste des demandes. La consultation de cette page vaut un visa VU (V).



# DAPQ internationale / DAPQ intra-calédonienne : Visas

Visas / Page : Demande de place à quai

Informations demande		Visas	
Nom : * BRO ALEXANDRE	N° IMO : * 9079183	N° MMSI :	Call Sign : FNY
<b>Identification de la demande</b>			
Agent : KENUA	n° d'annonce : 20203525	n° d'escale :	n° d'ATP : modifiée le : 25/03/2020 17:49
Demande ferme : <input checked="" type="checkbox"/>	Bon pour mouvement : <input type="checkbox"/>		
<b>Visas</b>			
Capitainerie	Visa : OK Commentaire :	Date :	16/03/2020 21:32
Remorquage	Visa : Commentaire :	Date :	
Pilotage	Visa : Vu Commentaire : <input type="text"/>	Date :	25/03/2020 17:49
Lamanage	Visa : Commentaire :	Date :	
<input type="button" value="Imprimer"/> <input type="button" value="Enregistrer"/> <input type="button" value="Annuler"/>			

Un visa OK ou NOK peut être donné en cliquant dans les champs encadrés, ainsi qu'un commentaire. Le bouton Historique permet de visualiser toutes les actions réalisées sur la demande.

## DH

Consultation des informations / Page : Demande de déhalage

Informations demande		Visas	
Nom : * ATLANTIC STAR	N° IMO : * 9670573	N° MMSI : 235112573	Call Sign : 21TA4
Agent : TRANSAM NOUMEA	n° d'annonce : 20203584	n° d'escale :	n° d'ATP : modifiée le : 25/03/2020 17:52
<b>Informations obligatoires</b>			
<b>Informations opérationnelles</b>			
Deuxième Agent :	Demande ferme : <input checked="" type="checkbox"/>	ETD : *	13/03/2020 08:00 P.A.B. :
Date fin opérations commerciales :			
<b>Informations poste départ</b>			
Poste de départ : *	POSTE 34	Bord à quai :	Babord
<b>Informations navire</b>			
Longueur HT : *	129.0	Largeur HT : *	32.0 Pavillon : * LIBERIA
<b>Informations poste arrivée</b>			
T.E max départ : *	5.3	Poste d'arrivée : *	POSTE 5 Par dérogation : <input type="checkbox"/>
Bassin : *	DONIAMBO	Objet de l'occupation de poste :	
Bord à quai :		Commande gardée :	<input type="checkbox"/>
<b>Informations services</b>			
Nombre de remorqueurs : *	2	Pilotage : *	<input checked="" type="checkbox"/> Lamanage : <input type="checkbox"/>
Vedette lamanage en assistance :			
Remorqueur standby :	<input type="checkbox"/>		
<b>Informations marchandise</b>			
Opération :	Nature de la marchandise	Code de la marchandise :	
Nombre d'unité :	Catégorie douanière :	Port de provenance :	
Tonnage :	Conditionnement :		
Matrustonnaire :			
Agent coque :			
<b>Informations métriques</b>			
Point métrique avant :	Point métrique arrière :	Commentaire bornage :	
Commentaire :			
<input type="button" value="Historique"/> <input type="button" value="Consulter navire"/> <input type="button" value="Enregistrer"/> <input type="button" value="Annuler"/>			

Cette page est obtenue en cliquant sur le lien du nom du navire de la liste des demandes. La consultation de cette page vaut un visa VU (V).

# DH : Visas

## Visas / Page : Demande de déhalage

Informations demande		Visas	
Nom : * ATLANTIC STAR	N° IMO : * 9670573	N° MMSI : 235112573	Call Sign : Z1TA4
Identification de la demande			
Agent : TRANSAM NOUMEA	n° d'annonce : 20203584	n° d'escale :	n° d'ATP : modifiée le : 25/03/2020 17:52
Demande ferme : <input checked="" type="checkbox"/>	Bon pour mouvement : <input type="checkbox"/>		
Visas			
Capitainerie	Visa : Commentaire :	Date :	
Remorquage	Visa : Commentaire :	Date :	
Pilotage	Visa : [VI] Commentaire : <input type="text"/>	Date : 25/03/2020 17:52	
Lamanage	Visa : Commentaire :	Date :	

Un visa OK ou NOK peut être donné en cliquant dans les champs encadrés, ainsi qu'un commentaire. Le bouton Historique permet de visualiser toutes les actions réalisées sur la demande.

# DS internationale / DS intra-calédonienne

## Consultation des informations / Page : Demande de sortie

Informations demande		Visas	
Nom : * WIND SPIRIT	N° IMO : * 8603509	N° MMSI :	Call Sign : C6CY9
Agent : KENUA	n° d'annonce : 20203552	n° d'escale : 20200029	n° d'ATP : modifiée le : 11/03/2020 11:50
Informations obligatoires			
Informations opérationnelles			
Deuxième Agent : Date fin opérations commerciales :	Diffusion publique : <input checked="" type="checkbox"/> ETD * : 12/03/2020 17:00	Demande ferme : <input checked="" type="checkbox"/>	
P.A.S. : Bassin : * PORT PUBLIC	Passes : * Poste : * QUAI LONGS COURRIERS	Bord à quai :	
Informations navire			
Longueur HT : * 134.0 Pavillon : * BAHAMAS	TE à la sortie : * 10.0 Destination : * PORT VLA (VULVJ)	TE été : * 0.0	
Informations services			
Nom du capitaine : xxxx Nombre de remorqueurs : * 1 Vedette lamanage en assistance : Remorqueur standby : <input type="checkbox"/>	Pilotage : * <input checked="" type="checkbox"/>	Lamanage : <input checked="" type="checkbox"/>	
Informations passagers			
Nombre de passagers : * 107 Nombre de passagers embarqués : Nombre d'équipage embarqué :	Nombre d'équipage : * 89 Nombre de passagers en transit :	Nombre de passager débarqués :	
Informations marchandise			
Opération : Nombre d'unité : Tonnage : Manutentionnaire : Agent coque :	Nature de la marchandise Catégorie douanière : Conditionnement :	Code de la marchandise : Port de provenance :	
Informations sécurité			
Indicateur niveau de sûreté navire : * 1			
Historique		Consulter navire	
		Exportation Annuler	

Cette page est obtenue en cliquant sur le lien du nom du navire de la liste des demandes. La consultation de cette page vaut un visa VU (V).

# DS : Visas

## Visas / Page : Demande de sortie

Informations demande		Visas	
Nom : * WIND SPIRIT		N° IMO : * 8603509	N° MMSI :
Call Sign : C6CY9			
Identification de la demande			
Agent : KENUA	n° d'annonce : 20203552	n° d'escale : 20200029	n° d'ATP :
modifiée le : 11/03/2020 11:50			
Demande fermée : <input checked="" type="checkbox"/>		Bon pour mouvement : <input checked="" type="checkbox"/>	
Visas			
Capitainerie	Visa : Vu Commentaire :	Date : 11/03/2020 11:50	
Remorquage	Visa : Commentaire :	Date :	
Pilotage	Visa : <input type="text"/> Commentaire : <input type="text"/>	Date :	
Lamanage	Visa : Commentaire :	Date :	

Un visa OK ou NOK peut être donné en cliquant dans les champs encadrés, ainsi qu'un commentaire. Le bouton Historique permet de visualiser toutes les actions réalisées sur la demande.

# Archives: Consultation

Page : Liste des archives

Année de l'escale	N° escale	N° d'annonce	N° OMI	Navire	Type navire	Pavillon	Type d'escale	Longueur hors tout	Largeur hors tout	Tirant d'eau d'été	Port en lourd	Agent	Entrée	Sortie	Temps occupation (en heures)	Mouillage	Poste	Produit export	Produit import	Tonnage
2019	20190001	20199832	8306498	MEGA ANDREA	FERRY-ROULIER	ITALIE		168.0	31.6	10.2	3720	MEDOV FRANCE	09/05/2019 11:11	09/05/2019 14:00	2		CABLIER OUEST			
2019	20190002	20199823	8306498	MEGA ANDREA	FERRY-ROULIER	ITALIE	COMMERC.	168.0	31.0	6.61	3720	CORSICA FERRIES	10/05/2019 15:00	30/05/2019 10:00	124 / 350		FOURNEL / MOLE ARM NORD			
2019	20190003	20199849	8306486	MEGA SMERALDA	FERRY-ROULIER	ITALIE		168.03	27.64	6.7	3019	MEDOV FRANCE	17/05/2019 10:00	23/09/2019 11:03	3097		MILHAUD 6		Voitures particulières	
2019	20190004	20199851	9310783	THORCO SAPPHIRE	GENERAL CARGO	SUISSE		119.1	19.6	6.8	0	WORMS TOULON SAS	24/06/2019 10:00	29/06/2019 10:00	120		RORO	Camions, Remorques, semi-remorques, ensemble routiers	Camions, Remorques, semi-remorques, ensemble routiers	256

La liste des archives charge par défaut les 2 dernières années d'escale. Pour remonter plus loin dans le temps, il faut choisir dans la liste déroulante une année antérieure à partir de laquelle on va charger les données.

La liste comporte les informations suivantes :

- année de l'escale
- numéro d'escale
- numéro OMI
- Nom du navire
- Type de navire
- Pavillon
- Longueur hors tout
- Largeur hors tout
- Tirant d'eau d'été
- Port en lourd
- Agent
- Date d'entrée
- Date de sortie
- Temps d'occupation (en heures)
- Date de mouillage
- Poste à quai
- Produit export
- Produit import

- Tonnage export
- Tonnage import
- Manutentionnaire export
- Manutentionnaire import
- Date embarquement pilote
- Date débarquement pilote
- TE entrée AV
- TE entrée AR
- TE sortie AV
- TE sortie AR
- Nb remorqueurs entrée
- Nb remorqueurs sortie
- Secteur
- Bord d'accostage
- Port de provenance
- Port de destination
- Armateur

En cliquant sur le nom du navire, la page détaillée de l'archive s'ouvre :

Archive :

Nom : MEGA ANDREA		N° OMI : 8306498		MMSI : 247356500		Call Sign : IBKW		
N° escale : 20190001				N° annonce : 20199832				
<input type="button" value="Filtres et tris"/> <input type="button" value="Impression"/>								
Mouillage	E/D/S	Agent	Provenance/Destination	Date/Heure	Poste	C/D	Tonnage	Marchandises
	DPQ	MEDOV	AALBORG PORTLAND (CEMENTFABRIK)	09/05/2019 11:11	CABLIER OUEST			
	Entrée	MEDOV	AALBORG PORTLAND (CEMENTFABRIK)	09/05/2019 11:16	CABLIER OUEST			
	DS	MEDOV	BASTIA (FRBIA)	09/05/2019 22:22	CABLIER OUEST			
	Sortie	MEDOV	BASTIA (FRBIA)	09/05/2019 14:03	CABLIER OUEST			

Dans la colonne E/D/S, les liens DPQ/DH/DS amènent à l'historique des demandes. Les liens Entrée/Déhalage/sortie amènent à l'historique des mouvements.

# Mouvements

## Liste des Entrées, Déhalages et Sorties / Page : Mouvements

Genre mouvement	Etat	Accostage/Appareillage	Navire	E/D/S	Secteur	Poste	BàQ	N° Escale	Agent
			ACHILLE LAURO		LIFOU	CHEPEN			NEAOCEANAG
		10/03 10:00	ABC SYDNEY		PRONY	VALEV		20200028	TRANSAMAG
		10/03 14:00	ABC SYDNEY		PRONY	VALEV		20200028	TRANSAMAG
		10/03 23:00	BRO ALEXANDRE		PORT PUBLIC	P4		20200039	KENUAAG
		15/03 10:00	HOHEBANK		PORT PUBLIC	P4		20200035	SLNAG
		16/03 05:00	HAWANNAH		ILE OUEN	OUENM	Babord impératif	20200037	SATOAG
		18/03 10:00	CAPITAINE TASMAN		PRONY	VALEDH	Tribord	20200038	AMBAG

- ✓ A partir du menu "Capitainerie" / "Mouvements", on obtient le récapitulatif des mouvements réalisés.
- ✓ En entrée : jusqu'à l'accostage (carré bleu).
- ✓ En sortie : depuis l'appareillage (carré bleu).
- ✓ En déhalage : de l'appareillage (flèche jaune) à l'accostage suivant (carré bleu).

## Exploitation des Informations Temps Réel / Page : Mouvement d'Entrée

Nom : ABC SYDNEY  
Longueur : 171.6

Agent : TRANSAMAG      Numéro d'annonce : 20203626      Numéro d'escale : 20200028      Dernière modification : 10/03/2020 15:13

**Informations pilotage**

Pilote :   
Date/heure prise de pilote :

**Informations remorquage**

Nombre de remorqueurs :

**Informations lamanage**

Observations lamanage :

**Informations accostage**

Date et heure d'accostage :

TE réel AV :

Secteur :       Poste :

Bord à quai :

**Informations marchandise**

Opération :       Nature de la marchandise :       Code de la marchandise :

Nombre d'unités :       Catégorie douanière :       Port de provenance :

Tonnage :       Conditionnement :

Manutentionnaire :

Agent coque :

**Informations passagers**

Nombre passagers :       Nombre équipage :

Saisie/détenu :

Commentaires :

Les informations qui concernent le mouvement et son déroulement son modifiables

# Navires

Page : Visualisation d'un Navire

Fiche navire

Informations générales

Nom du navire : *	MEGA ANDREA	Type de navire : *	FERRY-ROULIER
N° OMI (Lloyd) : *	8305498	Port de rattachement : *	LIVOURNE (ITLIV)
MMSI : *	247356500	Pavillon : *	ITALIE
Call Sign / indicatif : *	IBKW	Classification :	inc
Année de construction :	1986	Fax :	
Téléphone :		Archivage	<input type="checkbox"/>
Email :		Navire banni	<input type="checkbox"/>
Propriétaire :		Validation navire	<input checked="" type="checkbox"/>
Adresse propriétaire :		Saisie directe à quai	<input type="checkbox"/>
Armateur : *	CORSICA FERRIES	Ville :	
Adresse armateur :		Navire inter - lies / sablier / interne	<input type="checkbox"/>
Code postal :		Date de dernière escale :	19/09/2019
Pays :			
Email propriétaire :			
Anciens noms :			

Dimensions principales

Longueur hors tout : *	168.0	Jauge nette : *	19040
Longueur entre perpendiculaires :		Jauge brute : *	34419
Largeur hors tout : *	31.0	Tirant d'eau d'été : *	6.51
Position château :		Port en lourd : *	3720
Déplacement en T :		Distance AR aileron :	
Creux sur quille :		Volume taxable :	54150
Tirant d'air :		Quille au mât :	
Distance passerelle à l'avant :		Distance passerelle à l'arrière :	
Parallèle longueur corps chargé :		Parallèle longueur corps ballast :	
Equipage :		Passagers :	2000

Capacités de transport

Informations

Vitesse sur ballast :		Vitesse en charge :	
Machine principale :		Nombre de lignes d'arbres :	
Hélices :		Type :	
Nombre :			
Nombre de pales :			
Safran :		Type :	
Nombre :			
Propulseur d'étrave :			
Nombre /	Puissance :		KW
Propulseur arrière :			
Nombre /	Puissance :		KW

Imprimer | Annuler

✓ A partir du menu : **CAPITAINEURIE / NAVIRES**, (voir copie d'écran, ci-dessus),

Les informations contenues dans l'écran "Visualisation Navire" reflètent pour le moment la connaissance minimaliste des caractéristiques d'un navire ayant déjà fait escale dans le passé.

✓ Ces informations pourront être enrichies grâce à la connaissance de chacun et ce afin de faciliter le travail des divers intervenants lors d'escales futures.

✓ Seules les informations de la fiche de caractéristiques du navire du pavé « informations pilotes » sont modifiables (pour le profil « pilote »).

✓ Nota 1

La case VALIDATION NAVIRE permet d'indiquer si la Capitainerie a contrôlé et validé les informations de la fiche de caractéristiques du navire.

✓ Nota 2

La case SAISIE DIRECTE A QUAI permet d'indiquer que le navire fait partie de la liste des navires qui pourront être ajoutés à quai sans passer par une DPQ, dans **Capitainerie / NAVIRES A QUAI**.

✓ Nota 3

La case NAVIRE BANNI permet de ne plus proposer le navire en création de DPQ.

✓ Nota 4

La case ARCHIVAGE permet de sortir le navire de tous les listings.

# Navires à Quai

Page : Liste des Navires à quai

Accostage	Navire	Agent	N° escale	E.T.D.	Poste	C/D	Tonnage	Nature marchandise	Saisi/Détenu
24/06/2019 18:00	ATLANTIC WIND	FERRARI	20190006	26/06 19:00	CORSE	D	13000	Produits pétroliers raffinés gazeux, liquéfiés ou comprimés	
25/06/2019 20:00	FLORENCE B	WORMS	20190009	30/06 00:00	MILHAUD 4	D	17300	Produits pétroliers raffinés liquides/Produits pétroliers raffinés liquides	
17/09/2019 11:00	SDS GREEN	WORMS	20190019	05/07 00:00	CORSE	C/D	4000/3000	Autres légumes et fruits frais/Matériel roulant de chemin de fer	
25/09/2019 19:00	TESTCR	WORMS	20190008	28/06 00:00	BOIS SACRE 11				
05/09/2019 11:00	DANIEL BERNOULLI	AMV	20190011	31/12 20:00	CNIM				
06/09/2019 12:00	PASCAL LOTA	CORSICA	20190012	13/09 21:00	MINERVE				
10/09/2019 12:00	ANDROMEDA	MCMARITIME	20190015	12/09 13:00	BOIS SACRE 13				
12/09/2019 15:00	ALEXIA	CGMV	20190014	13/09 00:00	BOIS SACRE 1				
18/09/2019 08:00	AIDA BELLA	TEST	20190024	18/09 18:00	MOLE ARM NORD				
18/09/2019 12:00	UN ISTANBUL	WORMS	20190020	14/08 20:00	RORO				
18/09/2019 16:00	ALF POLLAK	WORMS	20190026	19/08 05:00	RORO				
19/09/2019 10:30	AQUARIUS	AMV	20190023	24/09 12:00	CORSE				
19/09/2019 12:00	MEGA ANDREA	CORSICA	20190022	18/09 21:00	MINERVE				
20/09/2019 11:00	PRINCESS DANAE	HUMANN	20190027	21/09 12:00	MOLE ARM NORD				
20/09/2019 12:00	ALECTO	AMVAG	20190030	20/09 22:00	CABLIER EST				

## ✓ A partir du menu **Mouvements / Navires à quai**

La liste ci-dessus représente tous les navires à quai à un instant donné.

- En outre la Capitainerie a la possibilité de "Saisir un Navire à Quai" qui pourra être par exemple une drague en exploitation devant un poste particulier, ou une barge effectuant des réparations sur un quai => bouton ajouter un navire à quai (ne donne la liste que des navires préalablement cochés « saisie directe à quai » dans leur fiche de caractéristiques.





## SEA LEVEL STATION MONITORING FACILITY

Intro    Map    Station lists    **Station details**    Services & FAQ    GLOSS    Catalog

[previous station]    Station **Nouméa - Numbo (New Caledonia)** at GMT    [next station]

[more details]    [show data]    [show on map]    [monitor]

Station metadata	
Code	numbo
Country	France
Location	Nouméa - Numbo (New Caledonia)
Status	Operational
Local Contact	Service hydrographique et océanographique de la marine ( France )
GLOSS ID	123 <a href="#">[goto handbook]</a>
QC data	UHSLC 019 (1967-2018) PSMSL 1198 (1967-2005) PSMSL 2134 (2001-2018) PSMSL 852 (1957-1988)
Latitude	-22.2466
Longitude	166.4116
Connection	FTP box
Sensor 1	
Type of sensor	rad (radar)
Sampling rate (min)	1

**Sealevel at Nouméa - Numbo (New Caledonia) station (offset: 1.0783 m)**

• rad (radar)

From 2020-03-25 02:03+00:00 to 2020-03-25 14:03+00:00    © IOC-VLIZ

Period	Signals	Data
<input checked="" type="radio"/> 12h <input type="radio"/> day <input type="radio"/> 7 days <input type="radio"/> 30 days	<input type="checkbox"/> Remove outliers <input type="checkbox"/> Remove spikes	<input checked="" type="radio"/> Relative levels= signal - average over selected period <input type="radio"/> Absolute levels= as received <input type="radio"/> Offset signals= relative signals + offset

Tip: use left icons to zoom & scroll

✓ **A partir du menu Capitainerie / Données météo et hydro**

Le lien Marégraphe permet d'accéder au site du SEA LEVEL. « show on map » permet de sélectionner d'autres stations en Nouvelle-Calédonie.

# Téléversement

Page : Liste des documents téléversés

Téléversement			
Règlements	Avis aux usagers	Tirants d'eau	Demandes diverses
Nom du fichier		Modifié le	Impression
LISTE_DE_CONTROLE_VRAQUIER.pdf		15/07/2017 11:04	
Plan Portuaire de Sécurité Toulon3.pdf		17/09/2019 14:41	
Règlement particulier police commerces 2017_VF.pdf		17/09/2019 14:42	
Fiche de Sécurité commerce-1.pdf		17/09/2019 14:44	
Fiche de Sécurité commerce (ang).pdf		17/09/2019 14:44	
RPP plaisance-Règlement particulier police plaisance.pdf		17/09/2019 14:45	

✓ A partir du menu **Capitainerie / Téléversement**

La liste ci-dessus est une représentation instantanée des documents téléversés.

# Prévisions

## Page : Planning des escales

Prévisions des occupations des quais

Date : 18/03/20 | Aujourd'hui | Imprimer | Zone : NOUMEA

Quai	mercredi 18/03/20	jeudi 19/03/20	vendredi 20/03/20	samedi 21/03/20	dimanche 22/03/20	lundi 23/03/20	mardi 24/03/20	mercredi 25/03/20
PM								
Hauteur	0,01	0,01	0,01	0,01	0,01	0,01	0,02	0,01
Coefficient	0,02	0,01	0,02	0,01	0,02	0,01	0,02	0,02
PETIT QUAI NORD								
PETIT QUAI SUD								
PETITE RADE								
GRAND QUAI 6	SOOCHOW			BOULARI				
POSTE 5								
GRAND QUAI 8								
QUAI FFD								
QUAI DES LONGS COURRIERS			PACIFI		ISAN			
POSTE PETROLIER	HAVANNAH							
CIMENTERIE								
QUAI DE PECHE OUEST	BOULARI							
QUAI D'ATTENTE								
POSTE 314								
GRAND QUAI 4	NEW SHIP		MALTE RAMBOW	HOHEBANK				
GRAND QUAI 5	AMIS PEG FRISIA ALLÉ							CHARLIE B
				AMOY PROGRESS				

✓ A partir du menu **Capitainerie / Prévisions occupation des quais**

Le planning ci-dessus est une représentation instantanée des escales à venir.

Le planning affiche les occupations de postes à la date du jour pour les 7 jours suivant la date du jour. Le calendrier permet de choisir une autre date. Les boutons de style « flèche » aux extrémités du planning permettent de faire avancer ou reculer le planning d'une journée. Il est possible de définir des zones pour regrouper certains postes afin de limiter la liste des postes. Si au moins 2 zones sont définies, une liste de choix « zone » permet de basculer entre les zones (ci celles-ci sont définies dans les codifications). Les rectangles de couleur bleue représentent les navires à quai et les rectangles de couleur verte représentent les navires attendus.